

Series 24195

Sumita Sengupta

25 M, Christopher Rd Cal-46

Registered in Book -
Volume number
e from 7366 to
ng No 05018

Dated 21.2.2000

10,000 x 1 = 10,000
1000 x 4 = 4000
20 x 1 = 20

14,020 /
23rd

2-05 A.M./P.M. 40th
of Feb 2000

the Sadar Registration Office,
Muzere, South 24 Parganas
Executive/Classmate of one
Executive/Classmate of
Sumita Sengupta

Transfer



Smt Sumita Sengupta,
W/o Sri Swapan Sengupta,
of 25 M, Christopher Road, PS
Griharsthal, District South 24 Parganas
by Case/Hindu/Muslim

2. Smt Amala Mondal w/o
of Sridhara Mondal of 91/3/H/16 NO -
Beteghata Main Road, Griharsthal
by the pen of Swapan Sengupta
P.T.O

23 - 2 - 2000

Sumita Sengupta



1154

Sumita Sengupta



1155

Amala Mondal
W/o Sri Puro
Swapan Sengupta

Signature of Swapan Sengupta

Sri Swapan Sengupta
W/o Sri Sumita Sengupta
25 M, Christopher Road,
District South 24 Parganas
G Floor, Cal-46

Signature of Amala Mondal

23 - 2 - 2000



॥ २॥

श्रीमती सुमिता सेनगुप्ता
 २५ - सुब्रह्मण्य रोड, कलकत्ता
 श्रीमती सुमिता सेनगुप्ता
 २५ - सुब्रह्मण्य रोड, कलकत्ता
 श्रीमती सुमिता सेनगुप्ता
 २५ - सुब्रह्मण्य रोड, कलकत्ता
 श्रीमती सुमिता सेनगुप्ता
 २५ - सुब्रह्मण्य रोड, कलकत्ता

समर्थनकारी दाता : - श्रीमती बাদली मारि, स्वामी मृत ननी मारि,
 जाति हिन्दू, पेशा - गृहस्थाली, साकिम - कलिकापुर,
 थाना - कसबा, ग्यार्ड नमुर - १०९, कलिकता ७८।
 २) श्रीमती सुमिता सेनगुप्ता, स्वामी श्री सुपन सेनगुप्त,
 जाति हिन्दू, पेशा - गृहस्थाली, साकिम - २५ एम,
 ब्रिस्टल रोड, थाना - ट्यान्ना, कलिकता - २७ ॥

कस्य निम्न तपशील बर्नित ४ चारि कांठ बान्दु जमि (एगपाटेनानन्ट ल्यान्ड)

माय यावतीय आकर आओलातादि ० उ० जमि हयते यातयात जन्य निर्दिष्ट ००' एिश

फुट प्रशस्त रस्त्या ० १२' बार फिट प्रशस्त कमन प्यासेजेर इजमेन्ट सुताधिकार

सम्पून निर्दाय, निर्दोष अवस्थाय बिअयेर साङ् कौवाला पए मिदं कार्यथाता : -

Serial No 24195

Sold to

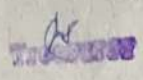
of 25 M,

Sumita Sengupta

Christopher Rd Cal-46

Calcutta

Dated 21.2.2000



1156

Sri Bimala Pramanik colost Lakshai par
manik of Bakhdova. by the pen of
Swapan Sen Gupta.

Bimala Pramanik
by the pen of
Swapan Sen Gupta

smt Badli majhi colost Nani Majhi
of Kalikapur. gorthasthali by
swapan sen Gupta.



1157



Badli majhi
by the pen of
Swapan Sen Gupta

District Sub-Registrar-II
Alipore, South 24-Parganas

Swapan Sen Gupta
50 Jariit Sen Gupta
25 M Christopher
Road Cal-46
A. Alor



(3)

বিস্তারিত সত্যতা
স্বাক্ষরিত হইবে।
স্বাক্ষরিত হইবে।

বিস্তারিত সত্যতা
স্বাক্ষরিত হইবে।

বিস্তারিত সত্যতা
স্বাক্ষরিত হইবে।

Sunita Sengupta.

জেলা দক্ষিণ ২৪ পরগণা, থানা সাবেক ট্রালিগঞ্জ, ৩৭ পর যাদবপুর, বর্তমানে কসবা
থানার এলেকাধিন সাবেক জি.স্ট্রী অফিস সাবেক আলিপুর বর্তমানে সাবেক জি.স্ট্রী অফিস
শিবাদহ পরগণা খাসপুর, সাবেক যাদবপুর মিউনিসিপ্যালিটি বর্তমানে কলিকাতা
মিউনিসিপ্যাল কর্পোরেশানের মধ্যে রে : সা : নং ২, জে, এল নং ২০ নং মৌজা
কালিকাপুর গ্রাম মধ্যে হাল ২১৬নং খতিয়ানের বার্ষিক ২. ৫৮ পয়সা খাজনার রায়ত
দখলী সূত্ৰ বিশিষ্ট সূত্ৰ ৩৮৪ (তিনশত চুরাশী) নং দাগের ১৭শতক বাস্তু জমি মায়
তদুপরিস্থিত ঘরাদি বহু পূর্বে কালিকাপুর নিবাসী মৃত ভৃত্য মাঝির দুইপুত্র
যথাএমে ননী মাঝি ও পশুপতি মাঝির নিজ নামীয় সূত্ৰ দখলিয় সম্পত্তি ছিল। উও
জমি ও গৃহাদি উল্লিখিত ননী মাঝি ও পশুপতি মাঝি উভয়ে একত্রে সমতুল্যরূপে বসবাস
দ্বারা নির্বাহিত সূত্ৰ জোগ দখল করিতে থাকাবস্থায় উও জমি গত রিভিশন্যাল সেটেলমেন্ট




জরিপে ২০নং কালিকাপুর মৌজায় ২১৬নং খতিয়ানে রায়ত দখলি সুত্ব বিশিষ্ট সুত্ব
 বার্ষিক ২দুই টাকা ৯ নয় আনা ৩ তিন পাই বা ২০ ৫৮ পয়সা খাজনার উত্ত
 শ্রী ননী মাঝি ও শ্রী পশুপতি মাঝির নামে সমতুল্যাংশে অর্থাৎ প্রত্যেকের ৮ আট আনা
 অংশ সমূদয় জমি রেকর্ড তুত্ত হয়।

উত্ত-জমি উত্ত ননী মাঝি ও পশুপতি মাঝি এজমালে নিবির্ববাদে
 নিবির্ববাদে নিবির্ব্যুত সুত্ব বসবাস দ্বারা ভোগ দখল করিতে থাকিবস্থায় উত্ত পশুপতি
 মাঝি কোন উইলাদি না করিয়া একপত্নী শ্রীমতী কদম বালা মাঝি এবং দুই কন্যা
 যথাএ-মে অএ দলিলের ১নং দাএী শ্রীমতী অমলা মন্ডল এবং ২নং কোবালা দাএী
 শ্রীমতী বিমলা প্রামানিককে ওয়ারেশ উত্তরাধিকারি রাখিয়া অন্য কোন ওয়ারেশ
 উত্তরাধিকারি না রাখিয়া বিগত ইংরাজি ৪।৫।১৯৭৯ তারিখে পরলোক গমন করেন।



॥ ५ ॥



তদনন্তর উও পশুপতি মাঝি ত্যাও উও দাগ ডুও জমির রকম ৮আট আনা অংশ উও কদমবালা মাঝি এবং আমরা কোবালা দলিলের ১এবং ২নং দাণী অমলা মন্ডল ও বিমলা প্রামানিক সমতুল্যাংশ প্রাপ্ত হইয়া অপর সরিকগনের সহিত এজমাতে খাসে জোগ দখল করিতে থাকেন। তদনন্তর উও ননী মাঝি কোন উইলাদি না করিয়া কেবলমাএ অএ দলিলের ১নং সমর্থনকারী দাণী শ্রীমতী বাদলি মাঝিকে ওয়ারেশ উওরাধিকারি রাখিয়া নিঃসন্ধান অবস্থায় ইন্সার্জি ২০।০।৮০ তারিখে পরলোক গমন করেন। তৎপরউও ননী মাঝি ত্যাও উও দাগ ডুও জমির রকম ৮আট আনা অংশ শ্রীমতী বাদলি মাঝি স্ত্রীমতী মাঝিক দখলিকারিনী আছেন।

এমতপ্রকারে উও কালিকাপুর মৌজার ২১৬নং খতিয়ান ডুও ০৮৫নং দাগের ১৭শতক বাস্তুজমি মায়া গৃহাদি উও কদমবালা মাঝি, অমলা মন্ডল ও বিমলা প্রামানিক



(6)

স্বামী পশুপতি মাঝির ওয়ারেশ সূত্র রকম ৮আট আনা অংশে ও উও- বাদলি মাঝির
মৃত ননী মাঝির ওয়ারেশ সূত্র রকম ৮আট আনা অংশে সুতুবতি মালিক দখলিকারিনী
থাকেন। ~~স্বামী পশুপতি মাঝির ওয়ারেশ সূত্র রকম ৮আট আনা অংশে ও উও- বাদলি মাঝির~~

স্বামী পশুপতি মাঝির
মৃত ননী মাঝির
সুতুবতি মালিক
দখলিকারিনী

স্বামী পশুপতি মাঝির
মৃত ননী মাঝির

Samita Sengupta

তদনন্তর উও- ০৮৪নং দাচার . ১৭শতক বাস্তু জমি ও গৃহাদি
ও অন্যান্য আরও কিছু জমি চেগ দখলের সুবিধার্থে উল্লিখিত কদমবালা মাঝির দিঃ এর
সহিত অএ দলিলের ১নং সমর্থনকারি দাএী বাদলি মাঝির উত্তয় তরফের শুভানুধ্যায়ী গনের
মাধ্যমে আপোষে বিভাগ বন্টন করিয়া লয়েন। উও- আপোষ বিভাগ অনুসারে উও-
দাগডুও- ১৭শতক বাস্তু জমি ও গৃহাদি মধ্যে নিজাংশে প্রাপ্ত জমি ও গৃহাদির দরুন উও-
কদম বালা মাঝির ও ১নং ও ২নং দাএীচাগ কলিকাতা মিউনিসিপ্যাল কর্পোরেশানের পৃথক
ভাবে নাম পওন এ-মে নির্ধারিত ট্যাকসাদি প্রদান পূর্বক কদম বালা মাঝির নিজ নামে
ট্যাক্স বিল গ্রহন করিতে থাকেন। উও- কদম বালা মাঝির দিঃ অংশে প্রাপ্ত জমি ও গৃহাদি

(৭)

স্বাক্ষরিত ও সত্যায়িত
ড. সুমিত্রা সেনগুপ্ত

স্বাক্ষরিত ও সত্যায়িত
সুমিত্রা সেনগুপ্ত

১. সুমিত্রা সেনগুপ্ত

স্বাক্ষরিত ও সত্যায়িত
ড. সুমিত্রা সেনগুপ্ত

Sumitra Sen Gupta

কলিকাতা মিউনিসিপ্যাল কর্পোরেশনের ১০৯নং ওয়ার্ড মধ্যে ২০নং হেদারহাট প্রেমিসেস সুরূপে
কদমবালা মাঝির নাম বরাবর রেকর্ড ডুও হয়। এবং ঠিক অনুরূপ ভাবে ১নং সমর্থনকারী
দাএী শ্রীমতী বাদলি মাঝির অংশে প্রাপ্ত উও দাগ ডুও-জমি ও গৃহাদি কলিকাতা মিউনিসিপ্যাল
কর্পোরেশনের ১০৯নং ওয়ার্ড মধ্যে ২৮ নং হেদারহাট প্রেমিসেস রূপে শ্রীমতী বাদলি
মাঝির নামে পৃথক ভাবে রেকর্ড ডুও হয়। অতঃপর আমাদের মাতা ঠাকুরানী উও-জমি ২নং
সমর্থনকারী দাতার নিকট বিএ-য় উও ২০নং হেদারহাট প্রেমিসেস ডুও-জমি বিএ-য় করিবার
চুওতে কাশ্মীর টাকা গ্রহন করত : ১৯৯৪ সালের মে মাসের ১৫ পনের তারিখে সুমিত্রা
সেনগুপ্তার জন কুলে বায়না পত্র লিখিয়া দেন। তৎপর আমাদের মাতা উও কদমবালা
মাঝির কোন উইলারি না করিয়া আমাদের অর্থাৎ অএ দলিলের ১ এবং ২নং দাএীকে দুই ক
ওয়ারেশ উওরাধিকারি রাখিয়া অন্য কোন ওয়ারেশ না রাখিয়া বিগত ইংরাজি ১১/৭/৯৪
তারিখে পরলোক গমন করায় মাতার অংশে প্রাপ্ত জমিও গৃহাদি আমরা উভয় ভগ্নি ওয়ারেশ
উওরাধিকারি সূত্রে প্রাপ্ত হইয়া উও আপোষ বন্টন সূত্রে আমাদের অংশে প্রাপ্ত ২০নং হেদার
হাট প্রেমিসেস ডুও ভূম্যাদিতে ষোল আনা অংশ আমরা কোবালা দাএী দুয় নিব্বৃত্ত সূত্রে
খাসে সুত্ববতি মালিক দখলিকারিনী আছি।

এখন ২নং সমর্থনকারী দাএী শ্রীমতী সুমিত্রা সেনগুপ্তা তাঁহার বায়না
কৃত জমি হইতে নিম্ন তপশীল বর্ণিত ও অএ সহ সংযোজিত নক্সায় লাল রং এর রেখা দ্বারা
সিমানির্ধারিত ২০নং হেদারহাট প্রেমিসেসের অংশ ডুও স্থানীয় পরিমাপে ৪ চারি কাঠা
বাস্তুজমি (এ্যাপাটেনান্ট ল্যান্ড) বর্তমান বাজারোচিত সর্বোচ্চমূল্য বেলমোওণ মং
২০০০০০. ০০ দুই লক্ষ টাকা পণ মূল্যে আপনার নিকট অর্থাৎ অএ কোবালা গ্রহীতার নিব্ব
বিএ-য় করিবার জন্য অনুরোধ করায় আমরা তাহাতে সম্মত হইয়া অদ্য তারিখে উও বা

স্বীকৃত ও স্বাক্ষরিত
ক: সুব্রত চন্দ্র

স্বীকৃত ও স্বাক্ষরিত
ক: সুব্রত চন্দ্র

স্বীকৃত ও স্বাক্ষরিত
ক: সুব্রত চন্দ্র

Sumita Sengupta

- 4 -

বা নিম্ন তপশীল বর্ণিত জমির মূল্য মং ২০০০০০. ০০ দুই লক্ষ টাকা নিম্ন জায়মত আপনার নিকট হইতে গ্রহন করত : এতদ্বারা তাহার প্রাপ্ত সূঁকারে আমরা অএ সাহ্ বিএন্য় কোবালা মূলে উও বা নিম্ন তপশীল বর্ণিত ৪ চারি কাঠ জমি আপনার নিকট বিএন্য় করিলাম এবং বিএন্য় জমিতে আপনাকে খাস দখল বুঝাইয়া দিয়া বিএন্য় জমি হইতে আমরা চিরতরে নিঃসৃত্ত ও দখলচ্যুত হইলাম ।

আপনি অদ্য হইতে বিএন্য় জমিতে আমাদের যাবতীয় সুত্বে সুত্ববান মালিক দখলিকার হইয়া কলিকাতা মিউনিসিপ্যাল কর্পোরেশানে ও পশ্চিমবঙ্গ রাজ্য সরকারের ল্যান্ড এন্ড রেভিনিউ বিভাগের বি,এল,এন্ড,এল,আর অফিসে আমাদের নামের পরিবর্তে আপনার নিজ নাম গওনএমে করাদি আদায় পূর্বক দা ন বিএন্য়, বিলি পওনাদি সর্বপ্রকার ফস্কান্ডর ও ইট ইমারতাদি নিৰ্ম্মানের সুত্বাধিকারিত্যে সর্ববিধ রূপান্তর করনের ক্ষমতায়ুও যদিচ্ছামত ব্যবহারে আমাদের তুল্য ক্ষমতা পরিচালনে আপনি অএ কোবালা গ্রহীতা নিজ পুএ পৌএদি ওয়ারেশান ও স্থলাভিষিওগণএমে পরম সুখে সার্বভৌম অধিকারে জেগ দখল করিতে থাকুন । বিএন্য় সম্পত্তিতে আমাদের যাহা কিছু সুত্ব, সূঁমিত্ব, দখল, অধিকার, লভ্য সম্পর্কাদি ইত্যাদি ছিল বা আছে, তাহা অদ্য হইতে চিরতরে রদ রহিদ বিলুপ্ত ও ধ্বংস হইয়া আপনার প্রতি নিৰ্ব্যুত সুত্বে বর্জিত বা অর্শিল । কাজে কস্মিনে আমরা কিম্বা আমাদের ওয়ারেশান স্থলাভিষিওগণএমে কেহ অএ বিএন্য় সম্পত্তির দরুন কোন প্রকার দাবী দাওয়া ওজর আর্পও করিতে পারিব না ও পারিব না উবিষ্যতে কেহ কোন প্রকার দাবী দাওয়া ওজর আর্পও করিলেও তাহা সর্বপ্রকার আদালতে সর্বতোভাবে বাতিল ও অগ্রাহ্য হইবে ।

বিএন্য় জমি আমরা ইতিপূর্ব অন্য কাহারও নিকট কোন প্রকার

দান, বিএনয়, বিলি পওনাদির দ্বারা হস্তান্তর বা হস্তান্তরের চুক্তি কিম্বা দায়াবন্ধ বা রেহানাবন্ধ করি নাই। বিএনীত সম্পত্তিতে অন্য কোন শরিক অংশীদার বা দাবীদার নাই, অথবা বিএনীত জমির উপর অন্য কাহারও কোন প্রকার চার্জ বা ক্লেম নাই, কিম্বা বিএনীত জমি বাকী করার দায়ে বা অন্য কোন কারণে কোন অফিস আদালত কর্তৃক নিলাম বিএনয় হয় নাই অথবা বিএনীত জমি সম্পর্কে কোন অফিস আদালতে কোন প্রকার মামলা মোকদর্দমা চলিত নাই বিএনীত জমি কোন ব্যাংক এর দেনার দায়ে বা কাহারও সিকিউরীটিতে আবদ্ধ বা কোন আদালত কর্তৃক এনামে আবদ্ধ নাই, অথবা বিএনীত জমি কাহাকেও ভাড়া বা লিজ দেওয়া হয় নাই। অথবা বিএনীত গার্মেন্ট কিম্বা কোন পাবলিক বডি কর্তৃক রিকুইজিশান বা এ্যাকুইজিশান করা হয় নাই। বিএনীত জমি সি,এম, ডি, এ অথবা সি,এম, সি এর কোন এ্যলাইমেন্টের অন্তর্ভুক্ত হয় নাই। সম্পূর্ণ নির্দায়, নির্দোষ মুণ্ডবস্থায় আমাদের বিএনয় যোগ্য উওম সূত্বাধিকার ও খাস দখল থাকাবস্থায় আপনার নিকট বিএনয় করত : আপনাকে খাস দখল বুঝাইয়া দিলাম।

ভবিষ্যতে আমাদের উওমের বৈপরিত্য ঘটিয়া বা আমাদের শঠতা তৎকর্তা প্রকাশিত হইয়া বা আমাদের সূত্ব দখলের নূন্যতা হেতু আপনার খরিদা সূত্ব, স্বার্থ বা দখলের কোন প্রকার ক্ষতি হইলে, আমরা তজজন্য সম্পূর্ণ দায়ী ও দন্ডনীয় হইব এবং আইনত : ক্ষতিপূরণ সহ পণ মূল্যের সমদ্বয় টাকা এককালিন ফেরৎ দিতে বাধ্য থাকিলাম।

বিএনীত জমি সম্পর্কীয় কাগজ পত্র দলিলাদিতে আমাদের অন্যান্য সম্পত্তি জড়িত থাকায় অত্র দলিল পোষকে উহা আপনাকে দিতে পারিলাম না, তবে আপনার প্রয়োজন মত উওম দলিলাদি আপনাকে দর্শাইতে বাধ্য থাকিলাম। এতদ্ব্যতীত বিএনীত জমি সম্পর্কে ভবিষ্যতে আমাদের কোন প্রকার সাক্ষ্য প্রমাণ সহি সাবুদের আবশ্যক হইলে তাহা বেওজর

সমীত সেনগুপ্ত
সমীত সেনগুপ্ত
সমীত সেনগুপ্ত
সমীত সেনগুপ্ত
সমীত সেনগুপ্ত
সমীত সেনগুপ্ত
সমীত সেনগুপ্ত
সমীত সেনগুপ্ত
সমীত সেনগুপ্ত
সমীত সেনগুপ্ত

স্বাক্ষরিত
স্বাক্ষরিত

স্বাক্ষরিত
স্বাক্ষরিত

স্বাক্ষরিত
স্বাক্ষরিত

আপনার অনুকূলে দিতে বাধ্য থাকিলাম।

এই দলিলে কোন প্রকার ভুল ত্রুটি থাকার দরুন ভবিষ্যতে এই দলিল
পোষকে কোন প্রকার সংশোধন দলিল বা সার্টিফিকেটের দলিল সম্পাদন ও রেজিস্ট্রী করিয়া দিতে
বাধ্য থাকিলাম।

এই সহ সংযুক্ত নক্সায় প্রদর্শিত রাস্তা ও কমন প্যাসেজের উপর দিয়া
আপনি আমাদের স্থলাভিষিক্ত সুরূপে আপনার নিজ ওয়ারেশ উত্তরাধিকারিগণ ও স্থলাভিষিক্ত
গণএনমে যানবাহনাদি সমেত অবাধে স্রাতায়াত করিতে এবং উক্ত রাস্তার উপর দিয়া বা
তলদেশ দিয়া নিজ খরিদা জমিতে ইলেকট্রিক ট্যাপওয়াটার ও টেলিফোন কানেকশনাদি আনয়ন
করিবার সুত্বাধিকার সহ সর্বব্যাপী ইজমেন্ট সুত্ব পরিচালনা করিতে পারিবন।

আমি এই দলিলের ৩নং দাখী এই বিএনয় কোবালার সমর্থনকারী দাতা
হইতেছি। বিএনয় জমি সম্পর্কে কোবালা দাখীগণ যে সকল উক্তি করিয়াছেন, তাহা সবই
আমার জ্ঞান ও বিশ্বাস মতে সত্য। বিএনয় জমি কালিকাপুর মৌজার ২১৬নং খতিয়ানের
০৮৪নং দাগের ১৭শতক বাস্তু জমি ও ঘরের অংশ হইতেছে। উক্ত ০৮৪নং দাগের
১৭শতক জমি ও গৃহাদি ১ এবং ২নং দলিল দাখীর মাতা কদম বালা মাকি ও ১।২নং
কোবালা দাখীর সহিত বহুকাল পূর্বে আমি আমার অংশ আপোষে বিভাগ বন্টন করিয়া
লইয়া পৃথক সীমানির্দিষ্ট মতে জোগ দখল করিয়া আসিতেছি। তদনুযায়ী আমার জমি ও গৃহাদি
কলিকাতা মিউনিসিপ্যাল কর্পোরেশনে আমার নামে পৃথক ভাবে ১৩ নং হেদারহাট
প্রেমিসেস রূপে রেকর্ড হইয়াছে। পক্ষান্তরে ১।২নং কোবালা দাখী ও উহাদের মাতা
কদম বালা মাকি ৮ আট আনা অংশের প্রাপ্ত জমি ও গৃহাদি পৃথক চিহ্নিত ভাবে নির্বিবাদে

শ্রীমতী সত্যবতী দেবী : ০
স্বামীমণ্ডল

স্বামীমণ্ডল
স্বামীমণ্ডল

স্বামীমণ্ডল
স্বামীমণ্ডল
Sumantra Sengupta

ভোগ দখল করিতেছেন। তদনুযায়ী ১। ২নং কোবালা দাণ্ডী গনের অংশ প্রাপ্ত জমি ও গৃহাদি কলিকাতা মিউনিসিপ্যাল কর্পোরেশানে পৃথক ভাবে ২০নং হেদারহাট প্রেমিসেস রূপে রেকর্ড হইয়াছে। উক্ত ২০নং হেদারহাট প্রেমিসেস ৩৩০ জমি ও গৃহাদিতে আমার কোন সূত্র স্বার্থ ও অধিকার নাই। ১। ২নং কোবালা দাণ্ডীর অংশ নির্দিষ্ট ২০নং হেদারহাট প্রেমিসেস ৩৩০ জমি হইতে ৪ চারি কাঠা জমি কোবালা দাণ্ডী গণ বিএ-য় করিলেন। উক্ত বা নিম্ন তপশীল বর্ণিত জমির উপর আমার কোন সূত্র ও অধিকার নাই, উক্ত জমি অত্র কোবালা দাণ্ডী দুয়ের বিএ-য় করার সম্পূর্ণ অধিকার আছে। আমাদের শরিকগণ মধ্যে রেজিষ্টারী বন্টন নামা না হওয়ায় আইনগত স্বীকৃতক নিরসনার্থে আমি অত্র দলিলে সমর্থনকারী দাণ্ডী সুরূপে স্বাক্ষর করিলাম। অত্র বিএ-য় আমি সমর্থন করিতেছি।

আমি অত্র দলিলের ২নং সমর্থনকারী দাণ্ডী এতদ্বারা স্বীকার ও অঙ্গীকার

ও ঘোষণা করিতেছি যে :-

বিএনীত জমি সহ আরও কিছু জমি দাণ্ডীগনের নিকট হইতে এ-য় করিবার নিমিও বায়না করিয়াছিলাম। আমার মনোনীত ব্যক্তি সুরূপে অত্র দলিল গ্রহীতার নিকট নিম্ন তপশীল বর্ণিত জমি আমার সুপারিশমত দাণ্ডীগণ অত্র কোবালা গ্রহীতাকে বিএ-য় করিলেন। অত্র বিএ-য় আমি সমর্থন করিতেছি।

এতদর্থে স্বেচ্ছায় সজ্ঞানে সুস্থ শরীরে, নিজ নিজ হিতার্থে অন্যের বিনানুরোধে

অত্র দলিলের মর্ম্য সম্যক অবগত হইয়া এবং পণ মূল্যের টাকা নিম্ন জায়মত বুঝিয়া পাইয়া

অত্র সাক্ষি বিএ-য় কোবালা দলিল সহ সম্পাদন করিলাম। ইতি তাং ১৪৫৬ ১৭/৮ ২০০২

২০১৬নং ১০ ২৩/২/২০০০

- উপশীল বিএনীত সম্পত্তির পরিচয় -

জেলা দক্ষিণ ২৪ পরগণা, থানা টালিগঞ্জ, বর্তমানে কসবা, সাবেক জি.সি. অফিস সাবেক আলিপুর, বর্তমানে শিবদহ অন্তর্গত : পরগণা খাসপুর, সাবেক যাদবপুর মিউনিসিপ্যালিটি বর্তমানে কলিকাতা মিউনিসিপ্যাল কর্পোরেশনের অন্তর্গত : রে : সা নং ২, জে, এল ২০ নং মোজা কালিকাপুর গ্রাম মধ্যে অএ জেলা কালেকটোরির ৬নং জোঁজ ডুও-বর্তমান মালিক পশ্চিমবঙ্গ রাজ্য সরকার অর্ধন রি : সে : জরিপের ২১৬নং খতিয়ান ডুও-বার্ষিক ২. ৫৮ পয়সা খাজনার দায়িত্ব দ্বারা সূত্র বিশিষ্ট সূত্রের ৩৮৪ (তিনশত চুরাশী) নং দাগের . ১৭ শতক বাস্তু জমি মায় গুহুদি মধ্যে কোবালার দাওয়াগানের অংশ প্রাপ্য পৃথক চিহ্নিত জমি ও বাড়ী মধ্যে অএ সহ সংযোজিত নকসায় লাল রং এর রেখা দ্বারা সীমানা নির্ধারিত পৃথক চিহ্নিত ৪ চারি কাঠা ঘর সঙ্গত বাস্তু জমি (এ্যাপাটেনান্ট ল্যান্ড) মায় যাবতীয় আকর আওলাতাদি ও ইজমেন্ট সূত্রাদি দরবস্ত হক হকুক সম্পত্তি অএ কোবালার বিএনীত সম্পত্তি হইতেছে । বিএনীত জমি কলিকাতা মিউনিসিপ্যাল কর্পোরেশনের ১০৯নং ওয়ার্ডের অন্তর্গত : ২০ নং হেদারহাট প্রেমিসেস ডুও- সম্পত্তি হইতেছে । বিএনীত জমির হারাহারি খাজনা বার্ষিক . ৮৫ পয়সা মাএ ।

বিএনীত জমির চৌহদ্দি : -

উত্তরে : -

দক্ষিণে : -

পূর্বে : -

পশ্চিমে : -

৩৮৪নং দাগের দাওয়াগানের খাস জমি ।

৩৯৯ নং দাগ ।

১২ প্রশস্ত কমন প্যাসেজ ।

৩০ প্রশস্ত রাস্তা ।

S. Sengupta

- ১০ -

- টাকার জায় -

অদ্য রোজ নাদ ১০০, টাকার নোট ২০০০ কেতায় ----- ২,০০০০. ০০ টাকা

মবলজো - দুই লক্ষ টাকা মাএ।

(Fingerprints)

শ্রীমতি সুমিত্রা সেনগুপ্ত
০: সুমিত্রা সেনগুপ্ত
শ্রীমতি সিমলা সেনগুপ্ত
০: সুমিত্রা সেনগুপ্ত
শ্রীমতি সন্দীপা সেনগুপ্ত
০: সুমিত্রা সেনগুপ্ত

Sanita Sengupta

ইসাদি :-

Skapan Sen Gupta
254. Christobar Road
Cal - 46. G. Floor.

স্বাক্ষর

৭/৩/১১/১৬

স্মি ১০

মুসাবিদাকারক :-

(Signature)

টাইপকারক P. Sen

শ্রী রবীন সানা।

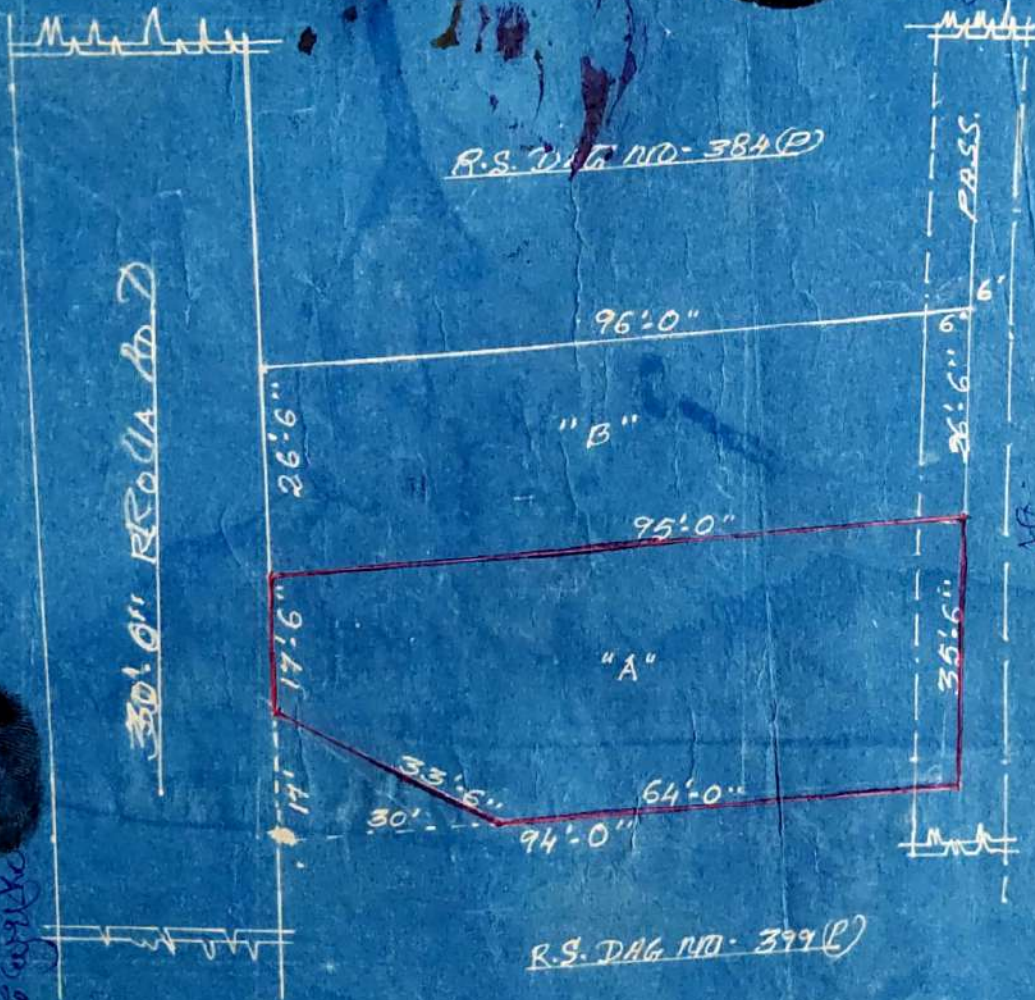
(Vertical handwritten notes)

PLAN OF MOUZA - KALIKA PUR: J. L. NO-20;
 PLAN NO-216; R. S. DAG NO- 384 (PART)
 ASBA; WARD NO-109; DIST. SOUTH 24 PARGANAS;
 IN THE RED COLOUR; SCALE- 25'0" = 1" INCH;

AREA OF LAND-

PLOT NO - "A" - 0.4 KH. 0 CH.
 PLOT NO - "B" - 0.3 KH. 08 CH.

মুন্ডা গুণ্ডা
 ০.২৭২০ হেক্টর



R.S. DAG NO-384 (P)

PASS. 26'6" 6"
 DAG NO-389 (part)

R.S. DAG NO-399 (P)


Gumta Sengupta

DRAWN BY
 S. J. D. S.
 17.11.2012

৩০'০" রোল রোড
 ৩০'০" র.স. ডাগ নং-৩৯৯ (প)

SITE PLAN OF MOUZA - KALIKA PUR. J. 4. NM - 20.
 KHATIATU NM - 216; R. S. DAG NM - 384 (PART)
 P.S. KASBA; WARD NM - 109; DIST. SOUTH 24 PARAGANAS;
 SHOWIN THE RED COLOUR; SCALE - 25'-0" = 1" INCH.

AREA OF LAND -
 PLOT. NO - "A" - 0.4 KH - 0 CH.
 PLOT. NO - "B" - 0.3 KH - 08 CH.



ite of Registration under section 60 and Rule 69.

stered in Book - I
olume number 13
e from 7366 to 7385
ing No 05018 for the year 2008.



Rajendra Prasad Upadhyay
(Rajendra Prasad Upadhyay) 09-November-2011
DISTRICT SUB-REGISTRAR-III OF SOUTH 24-PARGANAS
Office of the D.S.R.-III SOUTH 24-PARGANAS
West Bengal

CHECKED BY

**District Sub-Registrar-III
Alipore, South 24-Parganas**